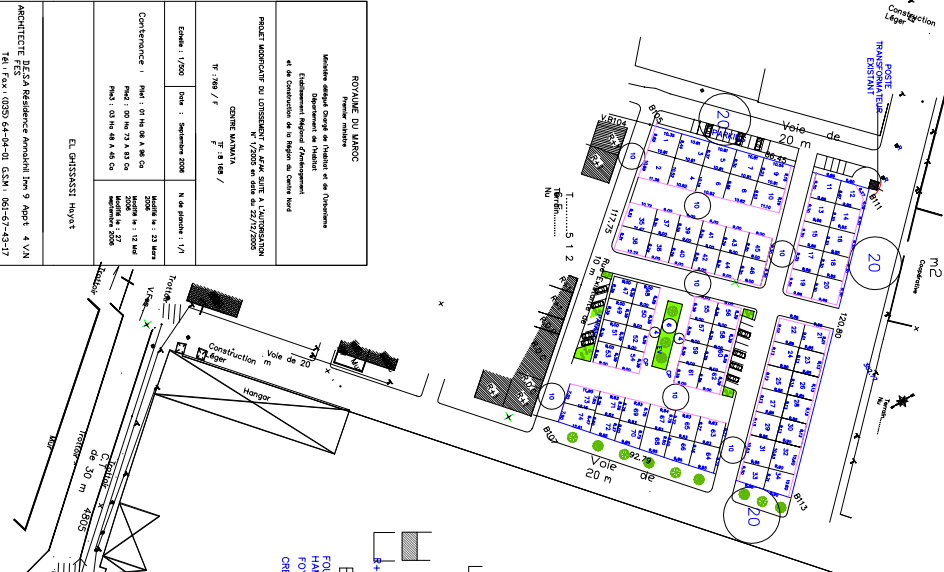


SURFACES DU TERRAIN : 10 679,21 m<sup>2</sup>



**LEGENDE**  
 LOTS à R + 2

**EQUIPEMENTS**  
 FOUR ET  
 HALL  
 PORTIER TERRAIN  
 ORCÈNE

R+2 A REZ DE CHAUSSEE  
 AVEC CARRÉE DE 5m DE  
 PROFONDEUR  
 HABITATION

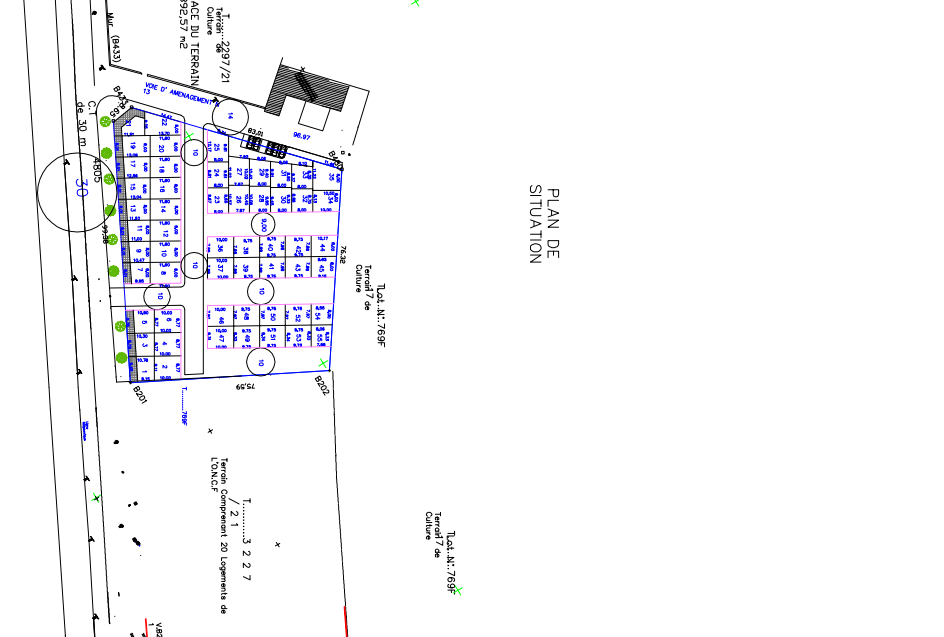
PROJET DE MAIRIE

Région Centre  
 Département de l'Indre et de la Vienne  
 Commune de Villiers  
 et de son territoire à l'échelle de l'ordre local

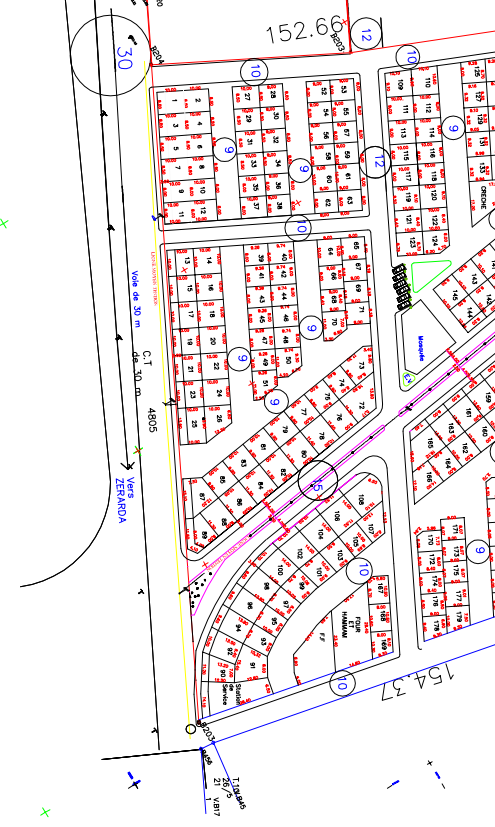
PROJET DE MAIRIE  
 2024

CONSTRUCTION  
 1° M2 : 21 94 98 4 84 84  
 2024  
 2° M2 : 13 94 21 84 84  
 2024  
 3° M2 : 03 94 84 84 84  
 2024

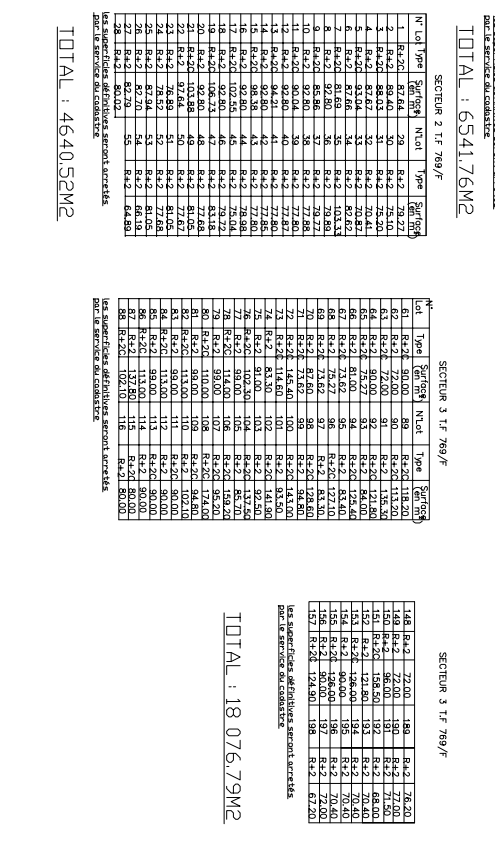
EL. OHSIKSI 19435



SURFACE DU TERRAIN : 789,6 m<sup>2</sup>



SURFACE DU TERRAIN : 6541,76 m<sup>2</sup>



SURFACE DU TERRAIN : 18076,79 m<sup>2</sup>

**SECTEUR 1 TF 789,6**

N° Lot	Type	Surface	Intot	Type	Surface
1	R+2	118,51	38	R+2	81,83
2	R+2	118,51	38	R+2	81,83
3	R+2	118,51	38	R+2	81,83
4	R+2	118,51	38	R+2	81,83
5	R+2	118,51	38	R+2	81,83
6	R+2	118,51	38	R+2	81,83
7	R+2	118,51	38	R+2	81,83
8	R+2	118,51	38	R+2	81,83
9	R+2	118,51	38	R+2	81,83
10	R+2	118,51	38	R+2	81,83
11	R+2	118,51	38	R+2	81,83
12	R+2	118,51	38	R+2	81,83
13	R+2	118,51	38	R+2	81,83
14	R+2	118,51	38	R+2	81,83
15	R+2	118,51	38	R+2	81,83
16	R+2	118,51	38	R+2	81,83
17	R+2	118,51	38	R+2	81,83
18	R+2	118,51	38	R+2	81,83
19	R+2	118,51	38	R+2	81,83
20	R+2	118,51	38	R+2	81,83
21	R+2	118,51	38	R+2	81,83
22	R+2	118,51	38	R+2	81,83
23	R+2	118,51	38	R+2	81,83
24	R+2	118,51	38	R+2	81,83
25	R+2	118,51	38	R+2	81,83
26	R+2	118,51	38	R+2	81,83
27	R+2	118,51	38	R+2	81,83
28	R+2	118,51	38	R+2	81,83
29	R+2	118,51	38	R+2	81,83
30	R+2	118,51	38	R+2	81,83
31	R+2	118,51	38	R+2	81,83
32	R+2	118,51	38	R+2	81,83
33	R+2	118,51	38	R+2	81,83
34	R+2	118,51	38	R+2	81,83
35	R+2	118,51	38	R+2	81,83
36	R+2	118,51	38	R+2	81,83
37	R+2	118,51	38	R+2	81,83
38	R+2	118,51	38	R+2	81,83
39	R+2	118,51	38	R+2	81,83
40	R+2	118,51	38	R+2	81,83
41	R+2	118,51	38	R+2	81,83
42	R+2	118,51	38	R+2	81,83
43	R+2	118,51	38	R+2	81,83
44	R+2	118,51	38	R+2	81,83
45	R+2	118,51	38	R+2	81,83
46	R+2	118,51	38	R+2	81,83
47	R+2	118,51	38	R+2	81,83
48	R+2	118,51	38	R+2	81,83
49	R+2	118,51	38	R+2	81,83
50	R+2	118,51	38	R+2	81,83
51	R+2	118,51	38	R+2	81,83
52	R+2	118,51	38	R+2	81,83
53	R+2	118,51	38	R+2	81,83
54	R+2	118,51	38	R+2	81,83
55	R+2	118,51	38	R+2	81,83
56	R+2	118,51	38	R+2	81,83
57	R+2	118,51	38	R+2	81,83
58	R+2	118,51	38	R+2	81,83
59	R+2	118,51	38	R+2	81,83
60	R+2	118,51	38	R+2	81,83

**TOTAL : 6541,76 m<sup>2</sup>**

**SECTEUR 2 TF 789,6**

N° Lot	Type	Surface	Intot	Type	Surface
1	R+2	67,06	20	R+2	79,27
2	R+2	67,06	20	R+2	79,27
3	R+2	67,06	20	R+2	79,27
4	R+2	67,06	20	R+2	79,27
5	R+2	67,06	20	R+2	79,27
6	R+2	67,06	20	R+2	79,27
7	R+2	67,06	20	R+2	79,27
8	R+2	67,06	20	R+2	79,27
9	R+2	67,06	20	R+2	79,27
10	R+2	67,06	20	R+2	79,27
11	R+2	67,06	20	R+2	79,27
12	R+2	67,06	20	R+2	79,27
13	R+2	67,06	20	R+2	79,27
14	R+2	67,06	20	R+2	79,27
15	R+2	67,06	20	R+2	79,27
16	R+2	67,06	20	R+2	79,27
17	R+2	67,06	20	R+2	79,27
18	R+2	67,06	20	R+2	79,27
19	R+2	67,06	20	R+2	79,27
20	R+2	67,06	20	R+2	79,27
21	R+2	67,06	20	R+2	79,27
22	R+2	67,06	20	R+2	79,27
23	R+2	67,06	20	R+2	79,27
24	R+2	67,06	20	R+2	79,27
25	R+2	67,06	20	R+2	79,27
26	R+2	67,06	20	R+2	79,27
27	R+2	67,06	20	R+2	79,27
28	R+2	67,06	20	R+2	79,27
29	R+2	67,06	20	R+2	79,27
30	R+2	67,06	20	R+2	79,27
31	R+2	67,06	20	R+2	79,27
32	R+2	67,06	20	R+2	79,27
33	R+2	67,06	20	R+2	79,27
34	R+2	67,06	20	R+2	79,27
35	R+2	67,06	20	R+2	79,27
36	R+2	67,06	20	R+2	79,27
37	R+2	67,06	20	R+2	79,27
38	R+2	67,06	20	R+2	79,27
39	R+2	67,06	20	R+2	79,27
40	R+2	67,06	20	R+2	79,27
41	R+2	67,06	20	R+2	79,27
42	R+2	67,06	20	R+2	79,27
43	R+2	67,06	20	R+2	79,27
44	R+2	67,06	20	R+2	79,27
45	R+2	67,06	20	R+2	79,27
46	R+2	67,06	20	R+2	79,27
47	R+2	67,06	20	R+2	79,27
48	R+2	67,06	20	R+2	79,27
49	R+2	67,06	20	R+2	79,27
50	R+2	67,06	20	R+2	79,27
51	R+2	67,06	20	R+2	79,27
52	R+2	67,06	20	R+2	79,27
53	R+2	67,06	20	R+2	79,27
54	R+2	67,06	20	R+2	79,27
55	R+2	67,06	20	R+2	79,27
56	R+2	67,06	20	R+2	79,27
57	R+2	67,06	20	R+2	79,27
58	R+2	67,06	20	R+2	79,27
59	R+2	67,06	20	R+2	79,27
60	R+2	67,06	20	R+2	79,27

**TOTAL : 6541,76 m<sup>2</sup>**

**SECTEUR 3 TF 789,6**

N° Lot	Type	Surface	Intot	Type	Surface
148	R+2	72,00	180	R+2	76,20
149	R+2	72,00	180	R+2	77,20
150	R+2	72,00	180	R+2	78,20
151	R+2	72,00	180	R+2	79,20
152	R+2	72,00	180	R+2	80,20
153	R+2	72,00	180	R+2	81,20
154	R+2	72,00	180	R+2	82,20
155	R+2	72,00	180	R+2	83,20
156	R+2	72,00	180	R+2	84,20
157	R+2	72,00	180	R+2	85,20
158	R+2	72,00	180	R+2	86,20
159	R+2	72,00	180	R+2	87,20
160	R+2	72,00	180	R+2	88,20
161	R+2	72,00	180	R+2	89,20
162	R+2	72,00	180	R+2	90,20
163	R+2	72,00	180	R+2	91,20
164	R+2	72,00	180	R+2	92,20
165	R+2	72,00	180	R+2	93,20
166	R+2	72,00	180	R+2	94,20
167	R+2	72,00	180	R+2	95,20
168	R+2	72,00	180	R+2	96,20
169	R+2	72,00	180	R+2	97,20
170	R+2	72,00	180	R+2	98,20
171	R+2	72,00	180	R+2	99,20
172	R+2	72,00	180	R+2	100,20
173	R+2	72,00	180	R+2	101,20
174	R+2	72,00	180	R+2	102,20
175	R+2	72,00	180	R+2	103,20
176	R+2	72,00	180	R+2	104,20
177	R+2	72,00	180	R+2	105,20
178	R+2	72,00	180	R+2	106,20
179	R+2	72,00	180	R+2	107,20
180	R+2	72,00	180	R+2	108,20
181	R+2	72,00	180	R+2	109,20
182	R+2	72,00	180	R+2	110,20
183	R+2	72,00	180	R+2	111,20
184	R+2	72,00	180	R+2	112,20
185	R+2	72,00	180	R+2	113,20
186	R+2	72,00	180	R+2	114,20
187	R+2	72,00	180	R+2	115,20
188	R+2	72,00	180	R+2	116,20
189	R+2	72,00	180	R+2	117,20
190	R+2	72,00	180	R+2	118,20

**TOTAL : 18076,79 m<sup>2</sup>**

ARCHITECTE : PCSA Residence Amovible Im 9 Agri 4 VA  
 14 rue Pau (853) 64-64-64 GSA 06-67-43-17  
 E-mail : regis@pcsafrance.com